

海洋國家公園管理處 公告

發文日期：中華民國105年2月5日
發文字號：營海企字第1051000310號



主旨：公告澎湖南方四島國家公園水域遊憩活動種類、範圍、時間及行為。

依據：

- 一、「發展觀光條例」第36條。
- 二、「水域遊憩活動管理辦法」第5條。
- 三、「澎湖南方四島國家公園計畫保護利用管制原則」。

公告事項：

- 一、本園區鐵砧海域生態保護區（詳如計畫圖M.N.O.P 四點範圍內）禁止從事各類水域遊憩活動。
- 二、本園區海域特別景觀區（詳如計畫圖E.F.G.H 四點範圍內，但不包含海域遊憩區及海域一般管制區）為保護珊瑚礁生態與維護人員安全，非經本處許可，不得從事各類水域遊憩活動。
- 三、本園區為維護水域環境生態與遊憩安全，不得從事水上摩托車、高速動力拖曳水上活動（如拖曳傘、香蕉船、風箏衝浪、滑水板等）。
- 四、活動時間：每年自4月1日起至9月30日止，每日活動時間自上午6時起至下午6時止。

五、前二項因特殊需求，經檢具活動計畫送本處許可不在此限。

良登游長處



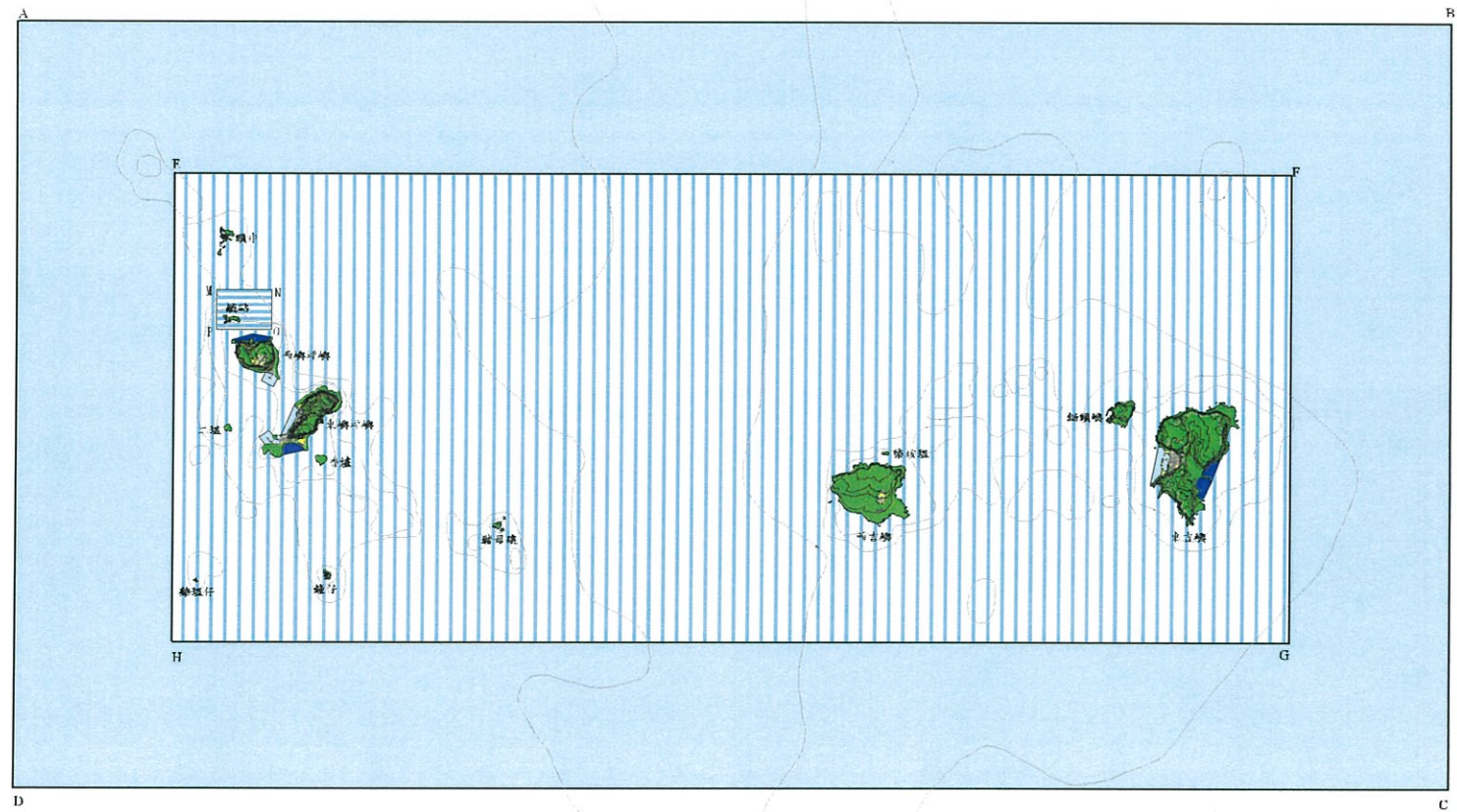
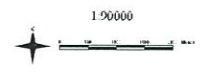
澎湖南方四島國家公園計畫圖



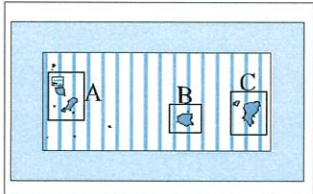
標記	經度	緯度
A	119°22'51"E	23°19'26"N
B	119°43'01"E	23°19'28"N
C	119°43'04"E	23°12'05"N
D	119°22'51"E	23°12'05"N
E	119°29'32"E	23°18'00"N
F	119°41'22"E	23°18'00"N
G	119°41'22"E	23°13'30"N
H	119°29'32"E	23°13'30"N
I	119°30'00"E	23°16'51"N
J	119°30'35"E	23°16'51"N
K	119°30'35"E	23°16'28"N
L	119°30'00"E	23°16'28"N

圖例

- 特別景觀區
- 一般管制區
- 海域生態保護區
- 海域特別景觀區
- 海域遊憩區
- 海域一般管制區



澎湖南方四島 國家公園計畫圖



- 圖例
- 特別景觀區
 - 一般管制區
 - 海域生態保護區
 - 海域特別景觀區
 - 海域遊憩區
 - 海域一般管制區

